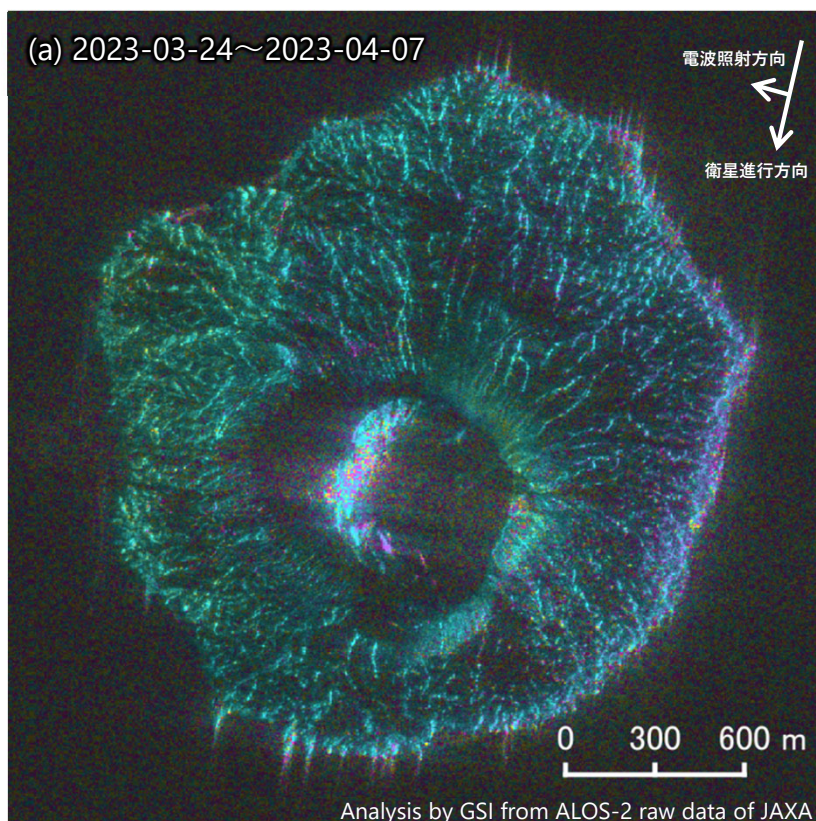


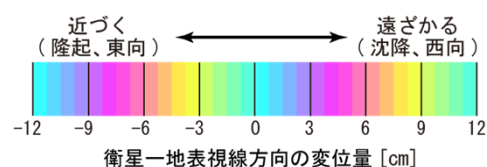
## 「だいち 2 号」観測データの干渉解析による西之島の地殻変動

(b)の干渉画像では、火砕丘及びその周辺の広い範囲に非干渉領域が見られます。それ以外は特段の変化はみられません。

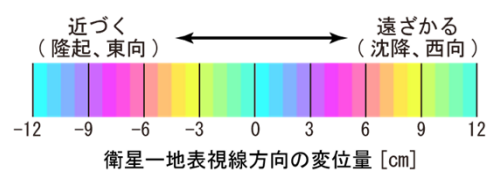
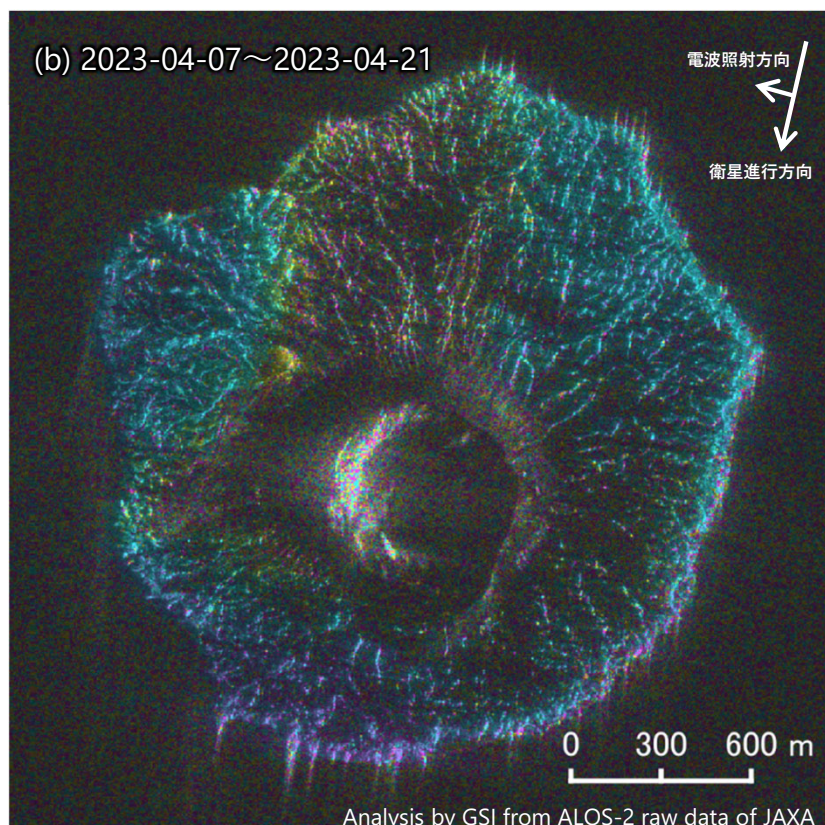


	(a)	(b)
衛星名	ALOS-2	ALOS-2
観測日時	2023-03-24 2023-04-07 11:18頃 (14日間)	2023-04-07 2023-04-21 11:18頃 (14日間)
衛星進行方向	南行	南行
電波照射方向	右(西)	右(西)
観測モード*	S-S	S-S
入射角	58.7°	58.7°
偏波	HH	HH
垂直基線長	+ 107 m	- 28 m

\* S：スポットライト（3×1m）モード



背景：SAR強度画像



背景：SAR強度画像